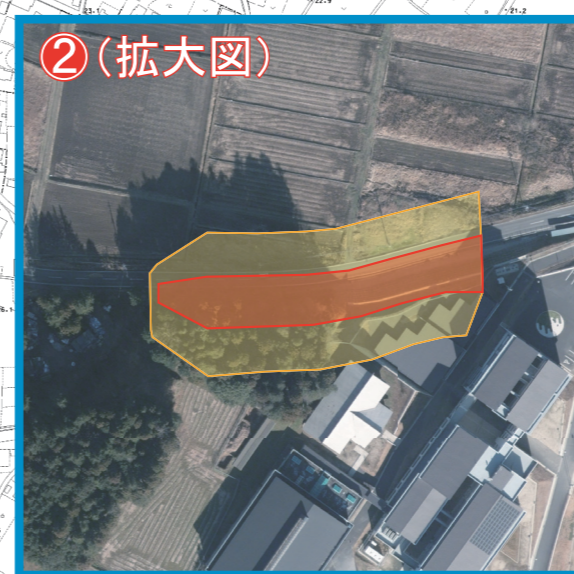
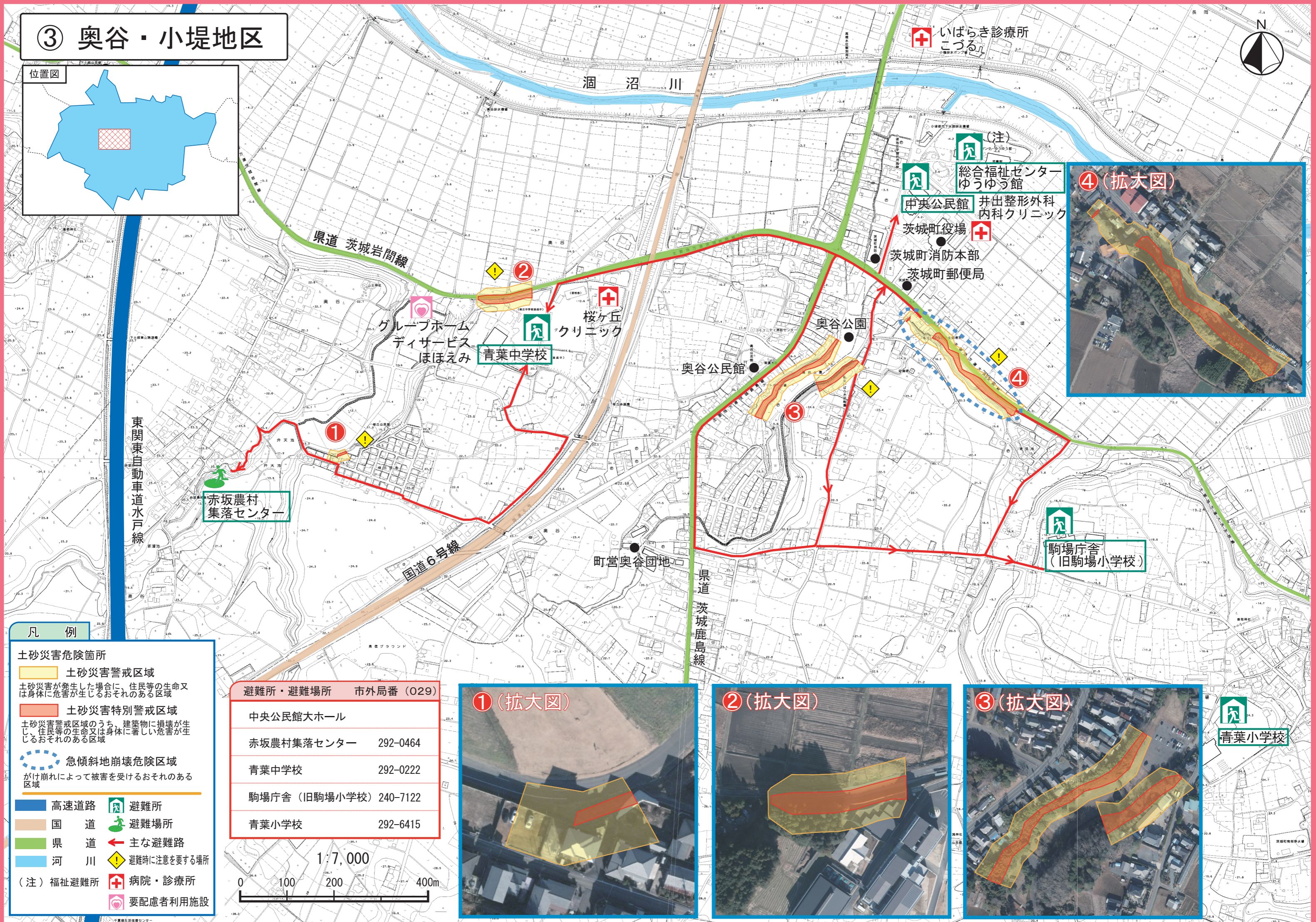
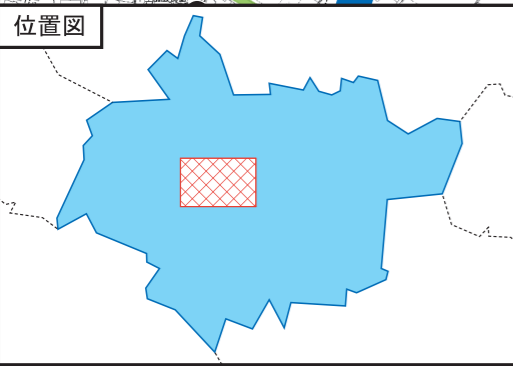


# ③ 奥谷・小堤地区

位置図



**凡例**

**土砂災害危険箇所**

- 土砂災害警戒区域  
土砂災害が発生した場合に、住民等の生命又は身体に危害が生じるおそれのある区域
- 土砂災害特別警戒区域  
土砂災害警戒区域のうち、建築物に損壊が生じ、住民等の生命又は身体に著しい危害が生じるおそれのある区域
- 急傾斜地崩壊危険区域  
がけ崩れによって被害を受けるおそれのある区域

■ 高速道路 ■ 避難所  
■ 国道 ■ 避難場所  
■ 県道 → 主な避難路  
■ 河川 ⚠ 避難時に注意を要する場所  
(注) 福祉避難所 + 病院・診療所  
■ 要配慮者利用施設

避難所・避難場所	市外局番 (029)
中央公民館大ホール	
赤坂農村集落センター	292-0464
青葉中学校	292-0222
駒場庁舎 (旧駒場小学校)	240-7122
青葉小学校	292-6415

