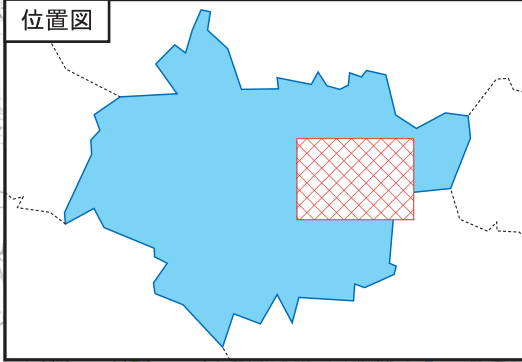
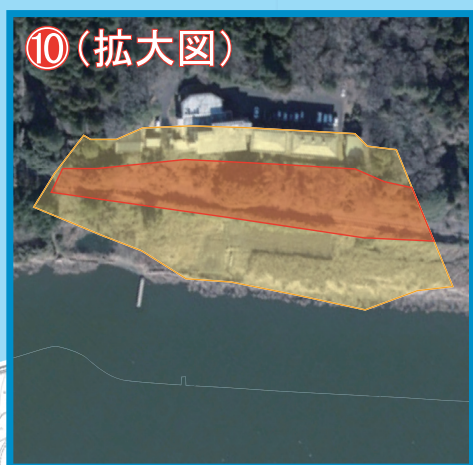
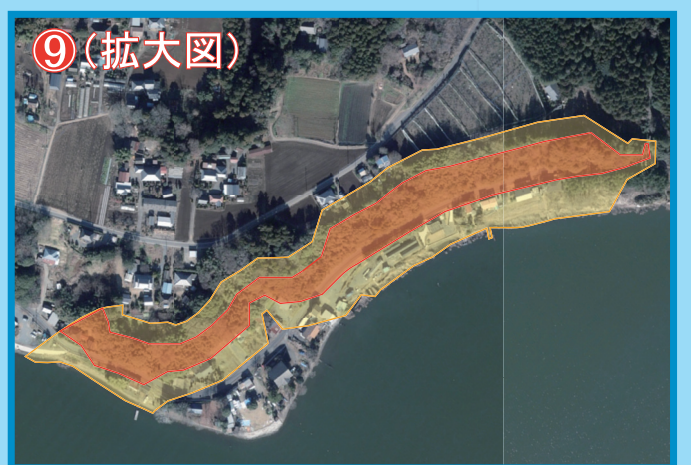


⑦ 船渡・飯塚・東永寺・中石崎地区



- 凡 例**
- 土砂災害危険箇所**
 - 土砂災害警戒区域
土砂災害が発生した場合に、住民等の生命又は身体に危害が生じるおそれのある区域
 - 土砂災害特別警戒区域
土砂災害警戒区域のうち、建築物に損壊が生じ、住民等の生命又は身体に著しい危害が生じるおそれのある区域
 - 急傾斜地崩壊危険区域
がけ崩れによって被害を受けるおそれのある区域
 - 高速道路
 - 国道
 - 県道
 - 河川
 - 避難所
 - 避難場所
 - 主な避難路
 - 避難時に注意を要する場所
 - (注) 福祉避難所
 - 病院・診療所
 - 要配慮者利用施設

- 避難所・避難場所**
- 飯塚新農村集落センター
 - 旧石崎小学校



(注) 指定障害者支援施設 ひぬま荘

(注) グランドホーム とんぼ

グループホーム ひぬま

旧広浦小学校方面

酒沼自然公園

中石崎公民館

旧石崎小学校

飯塚新農村集落センター

谷口内科医院

高山小児科 酒沼医院

茨城石崎郵便局

船渡新農村集落センター

東永寺公民館

親沢公園

澁川

県道 水戸線

県道 中石崎水戸線

県道 長岡大洗線