茨城町　地区計画計画図

1：2，500

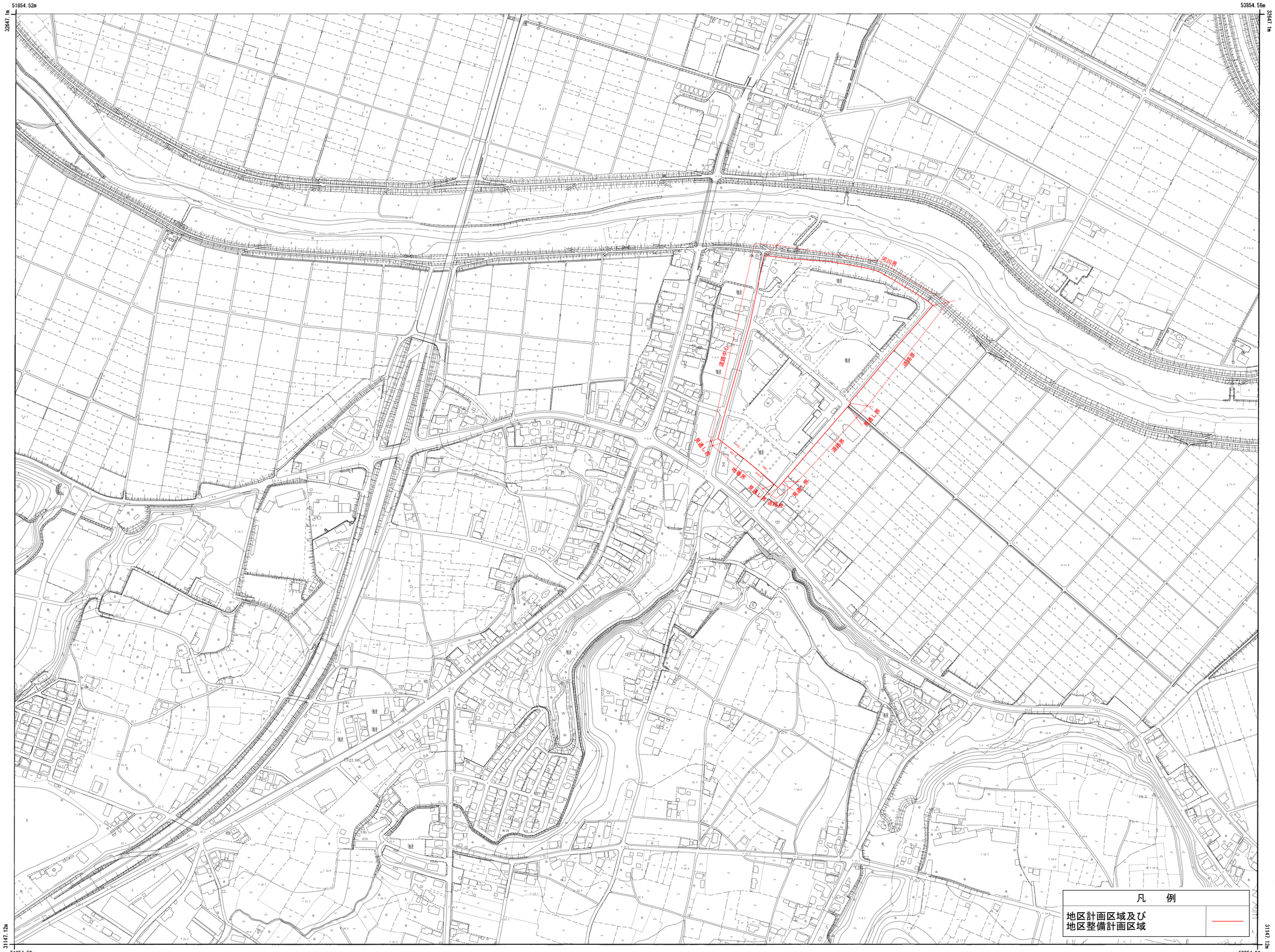





座標系は平成１４年国土交通省告示第９号の規定
による第Ⅸ座標系
投影は横メルカトル図法
図郭に表示してある座標値はキロメートル単位
方眼は０．５キロメートル間隔
図郭に表示してある経緯度目盛は１０秒間隔
高さの基準は東京湾の平均海面
等高線の間隔は２メートル
平面直角座標値は、世界測地系による。

平成２４年度測量　　茨城町 平成２４年８月撮影空中写真
平成２４年９月現地調査

1：2500

500m

「この測量成果は、国土地理院長の承認を得て同院所管の測量成果を使用して得たものである
（承認番号）　平２４年関公第１６１号

計画機関名　茨　城　町
作業機関名　国際航業株式会社