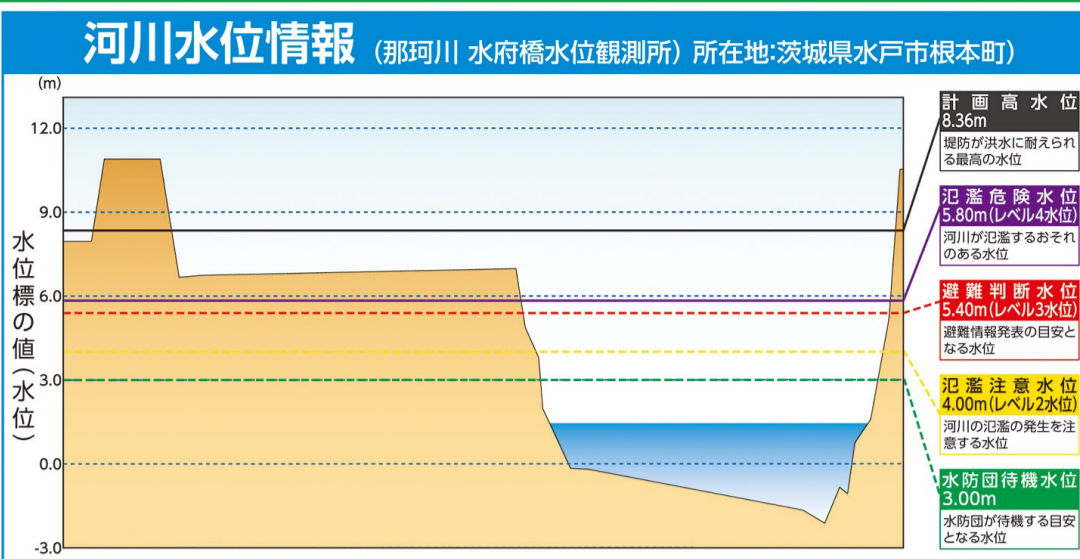
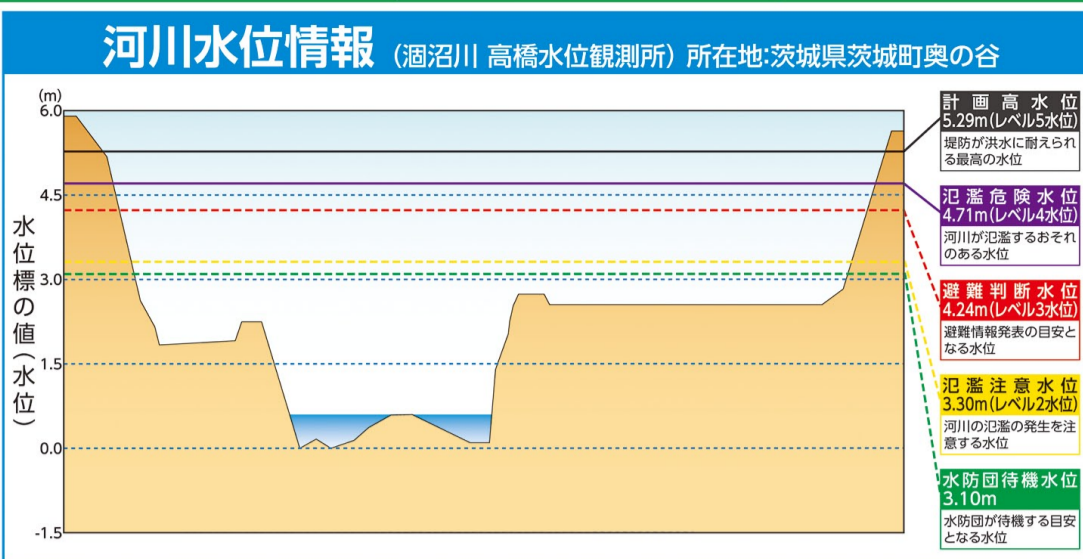


茨城町洪水ハザードマップ

この地図は、那珂川及びその支川である濁沼川の一部が大雨によって増水し、堤防を越えて氾濫した場合を想定して作成した浸水想定区域図(国土交通省常陸河川国道事務所、茨城県土木部河川課)をもとに、浸水が予想される範囲とその程度及び避難所等の情報を示したものです。

浸水想定区域図の雨量条件(想定最大規模)
 那珂川<国土交通省>
 那珂川流域の48時間総雨量459mm
 濁沼川<茨城県>
 濁沼川流域全体に、48時間総雨量764.1mm、ピーク時の1時間に92.3mmの降雨がある場合

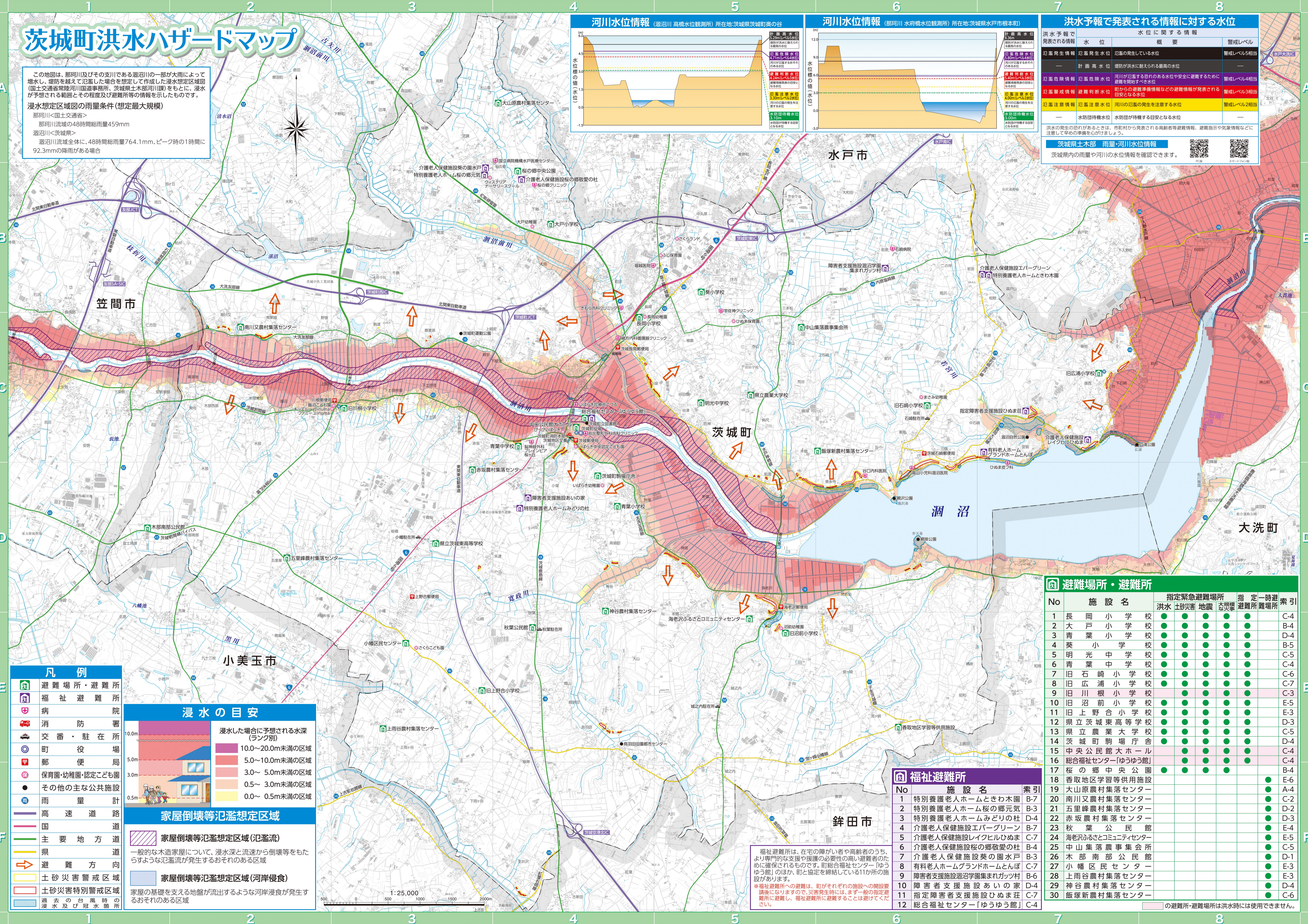


洪水予報で発表される情報に対する水位

洪水予報で発表される情報	水位	概要	警戒レベル
氾濫発生情報	氾濫発生水位	氾濫の発生している水位	警戒レベル5相当
氾濫危険情報	氾濫危険水位	河川が氾濫する恐れのある水位や安全に避難するために避難を開始すべき水位	警戒レベル4相当
氾濫警戒情報	避難判断水位	町からの避難準備情報などの避難情報が発表される目安となる水位	警戒レベル3相当
氾濫注意情報	氾濫注意水位	河川の氾濫の発生を注意する水位	警戒レベル2相当
水防団待機水位	水防団が待機する目安となる水位		

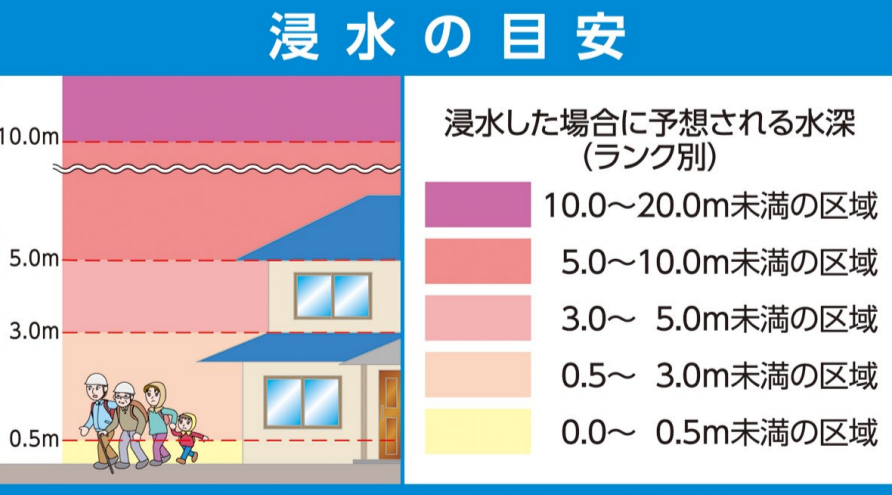
洪水の発生が予想される場合は、市町村から発表される高齢者等避難情報、避難指示や気象情報などに注意して早めの準備を心がけましょう。

茨城県土木部 雨量・河川水位情報
 茨城県内の雨量や河川の水位情報を確認できます。



凡例

- 避難場所・避難所
- 福祉避難所
- 病院
- 消防署
- 交番・駐在所
- 町役場
- 郵便局
- 保育園・幼稚園・認定こども園
- その他の主な公共施設
- 雨量計
- 高速道路
- 国道
- 主要地方道
- 県道
- 避難方向
- 土砂災害警戒区域
- 土砂災害特別警戒区域
- 過去の台風時の浸水及び冠水箇所



家屋倒壊等氾濫想定区域

家屋倒壊等氾濫想定区域(氾濫流)
 一般的な木造家屋について、浸水深と流速から倒壊等をもたらすような氾濫流が発生するおそれのある区域

家屋倒壊等氾濫想定区域(河岸侵食)
 家屋の基礎を支える地盤が流出するような河岸浸食が発生するおそれのある区域

福祉避難所

No	施設名	索引
1	特別養護老人ホームときわ木園	B-7
2	特別養護老人ホーム桜の郷元気	B-3
3	特別養護老人ホームみどりの杜	D-4
4	介護老人保健施設エパージュ	B-7
5	介護老人保健施設レイクヒルひま	C-7
6	介護老人保健施設桜の郷愛の杜	A-4
7	介護老人保健施設葵の園水戸	B-3
8	有料老人ホームグランドホームとんぼ	C-7
9	障害者支援施設濁沼学園集まれガッツ村	B-6
10	障害者支援施設あいの家	D-4
11	指定障害者支援施設ひまま	C-7
12	総合福祉センター「ゆうゆう館」	C-4

避難場所・避難所

No	施設名	指定緊急避難場所				索引
		洪水	土砂災害	地震	大規模火災	
1	長岡小学校	●	●	●	●	C-4
2	大戸小学校	●	●	●	●	B-4
3	青葉小学校	●	●	●	●	D-4
4	葵小学校	●	●	●	●	B-5
5	明光中学校	●	●	●	●	C-5
6	青葉中学校	●	●	●	●	C-4
7	旧石崎小学校	●	●	●	●	C-6
8	旧広浦小学校	●	●	●	●	C-7
9	旧川根小学校	●	●	●	●	C-3
10	旧沼前小学校	●	●	●	●	E-5
11	旧上野合小学校	●	●	●	●	E-3
12	県立茨城東高等学校	●	●	●	●	D-3
13	県立農業大学校	●	●	●	●	C-5
14	茨城町駒場庁舎	●	●	●	●	D-4
15	中央公民館大ホール	●	●	●	●	C-4
16	総合福祉センター「ゆうゆう館」	●	●	●	●	C-4
17	桜の郷中央公園	●	●	●	●	B-4
18	香取地区学習等供用施設	●	●	●	●	E-6
19	大山原農村集落センター	●	●	●	●	A-4
20	南川又農村集落センター	●	●	●	●	C-2
21	五里峰農村集落センター	●	●	●	●	D-2
22	赤坂農村集落センター	●	●	●	●	D-3
23	秋葉公民館	●	●	●	●	E-4
24	海老沢ふるさとコミュニティセンター	●	●	●	●	E-5
25	中山集落農事集会所	●	●	●	●	C-5
26	木部南部公民館	●	●	●	●	D-1
27	小幡区民センター	●	●	●	●	E-3
28	上雨谷農村集落センター	●	●	●	●	E-3
29	神谷農村集落センター	●	●	●	●	D-4
30	飯塚新農村集落センター	●	●	●	●	C-6

●の避難所・避難場所は洪水時には使用できません。