









## 自家用車でお越しの場合

### ○常磐自動車道【岩間IC】方面から

- ・岩間ICを降り、「岩間IC入口」交差点を左折します（県道43号茨城岩間線、茨城町・大洗町方面）。
- ・約6.5km直進し、「小幡南」交差点を左折します（国道6号線、水戸方面）。
- ・約3km直進し、国道6号線から「奥谷・小鶴・鉾田方面」への左側側道へ入ります。
- ・側道を降りた交差点を右手前に曲がります（交差点に小幡城跡の看板があります）。
- ・約1.2km直進すると小さな交差点がありますので、さらに直進します（交差点左側に小幡城跡の案内標柱があります）
- ・約700m直進し、小さな川（寛政川）を渡り、次の交差点を右折します。
- ・約200m直進すると右側、小幡城跡駐車場に到着です。  
（小幡城跡入口には駐車しないで下さい。）

### ○北関東自動車道【茨城町西IC】方面から

- ・茨城町西ICを降り、最初の信号を左折します（県道59号玉里水戸線、茨城・石岡方面）。
- ・約2.9km直進し、「ポケットファームどきどき」方面へ左折します。
- ・約2.5km直進、「ポケットファームどきどき」や「茨城工業団地」を過ぎ、「セブンイレブン」のある交差点を左折します（国道6号線、水戸方面）。
- ・約3km直進し、国道6号線から「奥谷・小鶴・鉾田方面」への左側側道へ入ります。
- ・側道を降りた交差点を右手前に曲がります（交差点に小幡城跡の看板があります）。
- ・約1.2km直進すると小さな交差点がありますので、さらに直進します（交差点左側に小幡城跡の案内標柱があります）
- ・約700m直進し、小さな川（寛政川）を渡り、次の交差点を右折します。
- ・約200m直進すると右側、小幡城跡駐車場に到着です。  
（小幡城跡入口には駐車しないで下さい。）

### ○水戸方面から

- ・水戸方面から国道6号線を石岡方面へ南下します。
- ・途中、国道6号線水戸バイパスが片側2車線から1車線になります。
- ・「小鶴西」交差点を過ぎ、涸沼川を渡ります。
- ・涸沼川を渡り、次の側道を降り、左折します（県道43号茨城岩間線、茨城町役場・大洗方面）。

- ・約400m直進し、「奥谷」交差点を右折します（県道18号茨城鹿島線、石岡・鉾田方面）。
- ・約600m直進し、「奥谷坂上」交差点を直進します（石岡・土浦方面）。
- ・約600m直進し、小幡城跡看板を左折します。 **図1**
- ・約1.2km直進すると小さな交差点がありますので、さらに直進します（交差点左側に小幡城跡の案内標柱があります） **図2**
- ・約700m直進し、小さな川（寛政川）を渡り、次の交差点を右折します。 **図3**
- ・約200m直進すると右側、小幡城跡駐車場に到着です。 **図4**  
（小幡城跡入口には駐車しないで下さい。）



**図1** 案内看板  
（石岡方面からの写真）



**図2** 案内標柱（**図1**から約1.2km地点）



**図3** 寛政川先の交差点



**図4** 小幡城跡駐車場