茨城町洪水ハザードマップ

このハザードマップは、国土交通省常陸河川国道事務所や茨城県によって示された「洪水浸水想定区域」、「土砂災害警戒区域」等の情報をもとに、那珂川・利根川及びその支川である川の一部が大雨によって増水し、堤防を超えて氾濫した場合を想定して作成をしております。

また、避難場所・避難所もご確認できますので、日頃の防災対策や地域の防災訓練にご活用ください。

浸水想定区域図の雨量条件（想定最大規模）

那珂川＜国土交通省＞

那珂川流域の 48 時間総雨量 459mm

涸沼川＜茨城県＞

涸沼川流域全体に、48 時間総雨量 764.1mm、ピーク時の 1 時間に 92.3mmの降雨がある場合

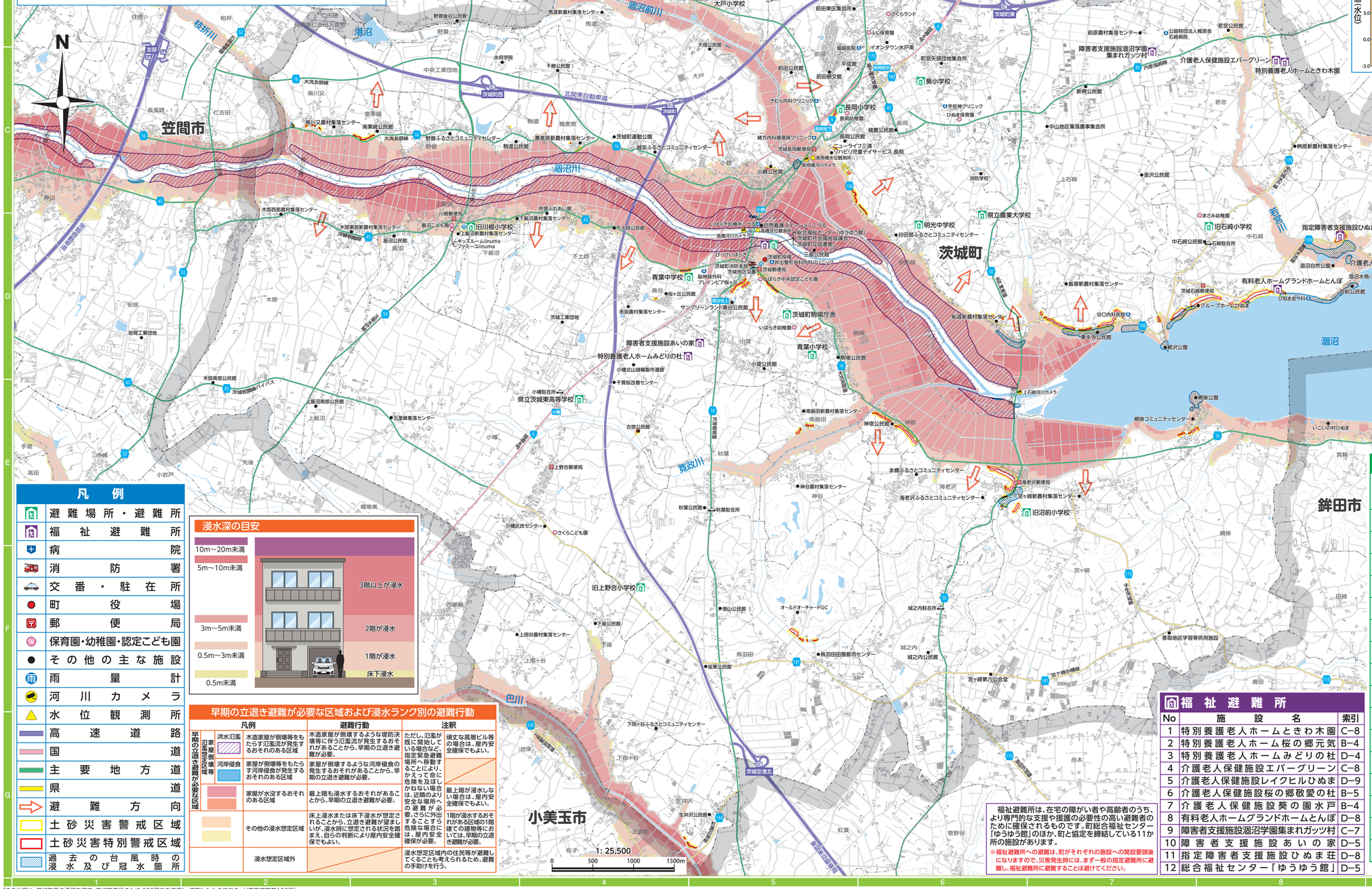

河川の氾濫と避難情報

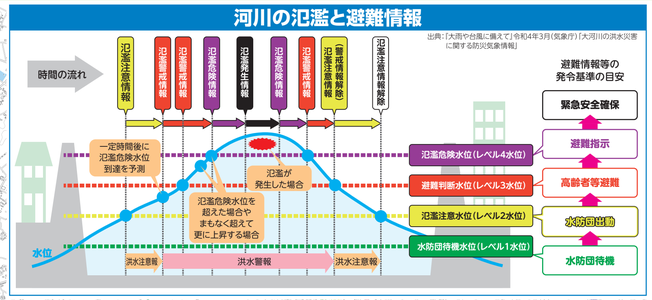

茨城県土木部 雨量・河川水位情報

茨城県内の雨量や河川の水位情報を確認できます。

PC 版

スマートフォン版

河川水位情報（涸沼川 高橋水位観測所）所在地：茨城県茨城町奥の谷

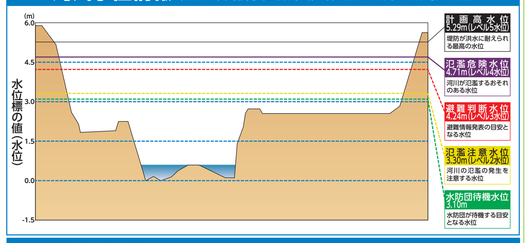

河川水位情報（那珂川 水府橋水位観測所）所在地：茨城県水戸市根本町

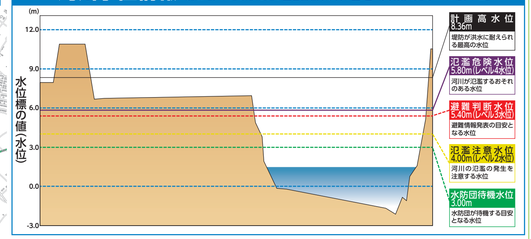

●避難所について

指定避難所

自宅等が危険な場合や生活が困難な場合に、はじめに避難する施設であり、備蓄物資や防災機材が備えてあります。

指定緊急避難場所

火災や水害などの災害による危険を回避するために一時的に避難する場所です。

凡例

- 避難場所・避難所
- 福祉避難所
- 病院
- 消防署
- 交番・駐在所
- 町役場
- 郵便局
- 保育園・幼稚園・認定こども園
- その他の主な施設
- 雨量計
- 河川カメラ
- 水位観測所
- 高速道路
- 国道
- 主要地方道
- 県道
- 避難方向
- 土砂災害警戒区域
- 土砂災害特別警戒区域
- 過去の台風時の浸水及び冠水箇所

浸水深の目安

早期の立退き避難が必要な区域および浸水ランク別の避難行動

凡例		避難行動	注釈
早期の立退き避難が必要な区域：沿川家屋倒壊等想定区域	洪水氾濫	木造家屋が倒壊等をもたらす氾濫流が発生するおそれのある区域	ただし、氾濫が既に開始している場合など、指定緊急避難場所へ移動することにより、かえって命に危険を及ぼしかねない場合には、近隣のより安全な場所への避難が必要。さらに外出することすら危険な場合には、屋内安全確保が必要。
	家屋倒壊等	家屋が倒壊するような堤防決壊等に伴う氾濫流が発生するおそれがあることから、早期の立退き避難が必要。	頑丈な高層ビル等の場合は、屋内安全確保でもよい。
	河川侵食	家屋が倒壊するような河岸侵食の発生するおそれがあることから、早期の立退き避難が必要。	
		家屋が水没するおそれのある区域	最上階も浸水するおそれがあることから、早期の立退き避難が必要。	最上階が浸水しない場合は、屋内安全確保でもよい。
		その他の浸水想定区域	床上浸水または床下浸水が想定されることから、立退き避難が望ましいが、浸水時に想定される状況を踏まえ、自らの判断により屋内安全確保でもよい。	1階が浸水するおそれがある区域の1階建ての建物等においては、早期の立退き避難が必要。
		浸水想定区域外		浸水想定区域内の住民等が避難してくることも考えられるため、避難の手助けを行う。

避難場所・避難所

No	施設名	指定避難所	指定緊急避難場所 洪水	土砂災害	地震	大規模な火災	索引
1	長岡小学校	●	●	●	●	●	C−5
2	大戸小学校	●	●	●	●	●	B−5
3	青葉小学校	●	●	●	●	●	D−5
4	葵小学校	●	●	●	●	●	C−6
5	明光中学校	●	●	●	●	●	D−6
6	青葉中学校	●	●	●	●	●	D−4
7	旧石崎小学校	●	●	●	●	●	D−8
8	旧広浦小学校	●	●	●	●	●	C−9
9	旧川根小学校	●		●	●	●	D−3
10	旧沼前小学校	●	●	●	●	●	E−6
11	旧上野合小学校	●	●	●	●	●	F−4
12	県立茨城東高等学校	●	●	●	●	●	E−4
13	県立農業大学校	●	●	●	●	●	D−6
14	茨城町駒場庁舎	●	●	●	●	●	D−5
15	総合福祉センター「ゆうゆう館」	●		●	●	●	D−5
16	桜の郷中央公園		●	●	●	●	B−5

の避難所・避難場所は洪水時には使用できません

福祉避難所

No	施設名	索引
1	特別養護老人ホームときわ木園	C−8
2	特別養護老人ホーム桜の郷元気	B−4
3	特別養護老人ホームみどりの杜	D−4
4	介護老人保健施設エバーグリーン	C−8
5	介護老人保健施設レイクヒルひぬま	D−9
6	介護老人保健施設桜の郷敬愛の杜	B−5
7	介護老人保健施設葵の園水戸	B−4
8	有料老人ホームグランドホームとんぼ	D−8
9	障害者支援施設涸沼学園集まれガッツ村	C−7
10	障害者支援施設あいの家	D−5
11	指定障害者支援施設ひぬま荘	D−8
12	総合福祉センター「ゆうゆう館」	D−5

福祉避難所は、在宅の障がい者や高齢者のうち、より専門的な支援や援護の必要性の高い避難者のために確保されるものです。町総合福祉センター「ゆうゆう館」のほか、町と協定を締結している11か所の施設があります。

※福祉避難所への避難は、町がそれぞれの施設への開設要請後になりますので、災害発生時には、まず一般の指定避難所に避難し、福祉避難所に避難することは避けてください。

「この地図は、茨城町長の承認を得て、茨城町発行の1/2,500図をを使用し、調製したものである。」（茨町都整第120号）

禁無断複製・複写・転載

令和7年10月発行　茨城町 総務部 総務課 防災・危機管理グループ　製作:株式会社ゼンリン